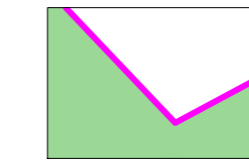


д. Даутларово



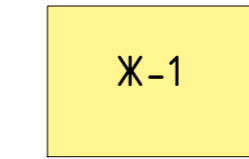
Условные обозначения:

д. Даутларово Наименование населенного пункта



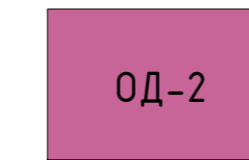
Граница населенного пункта

Жилые зоны:



Ж-1 Усадебная застройка

Общественно-деловые зоны:




ОД-2 Зона объектов учебно-образовательного назначения

Зоны инженерно-транспортной инфраструктуры:

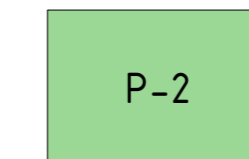


Т-1 Зона размещения инженерно-транспортной инфраструктуры (линейных объектов)

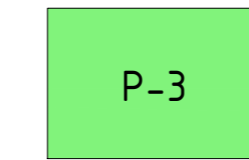
Рекреационные зоны:



Р-1 Для зеленых насаждения общего пользования и объектов активного отдыха

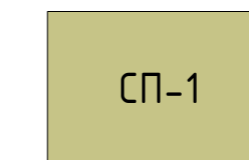


Р-2 Зона природных ландшафтов (лесо-лугопарки)



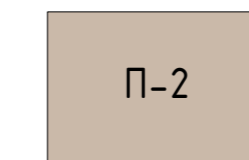
Р-3 Зона водоохранного озеленения

Зоны специального назначения:



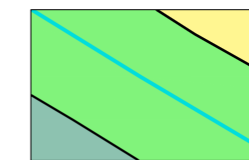
СП-1 Зона размещения кладбищ, скотомогильников

Производственные зоны:



П-2 Размещение коммунальных и складских объектов, объектов жкх, объектов транспорта, объектов оптовой торговли

Территории:



Водные объекты

ИНВ. ЛЮДЛ. ПОДПИСЬ И ДАТА ВЗАМ. ИНВ. №

						17-777-2016-ПЗЗ		
						Правило землепользования и застройки сельского поселения Кашкалевский сельсовет муниципального района Буревский район РБ		
Изм.	Кол. уч.	Лист	№ док.	Подп.	Дата			
Разраб.	Борков					д. Даутларово		
Проверил	Паревский					Стадия	Лист	Листов
Н.контр.	Мифтахова					ПЗЗ	1	1
ГИП	Паревский					Карта градостроительного зонирования М 1:5000		
Директор	Панов					ООО "СП"		