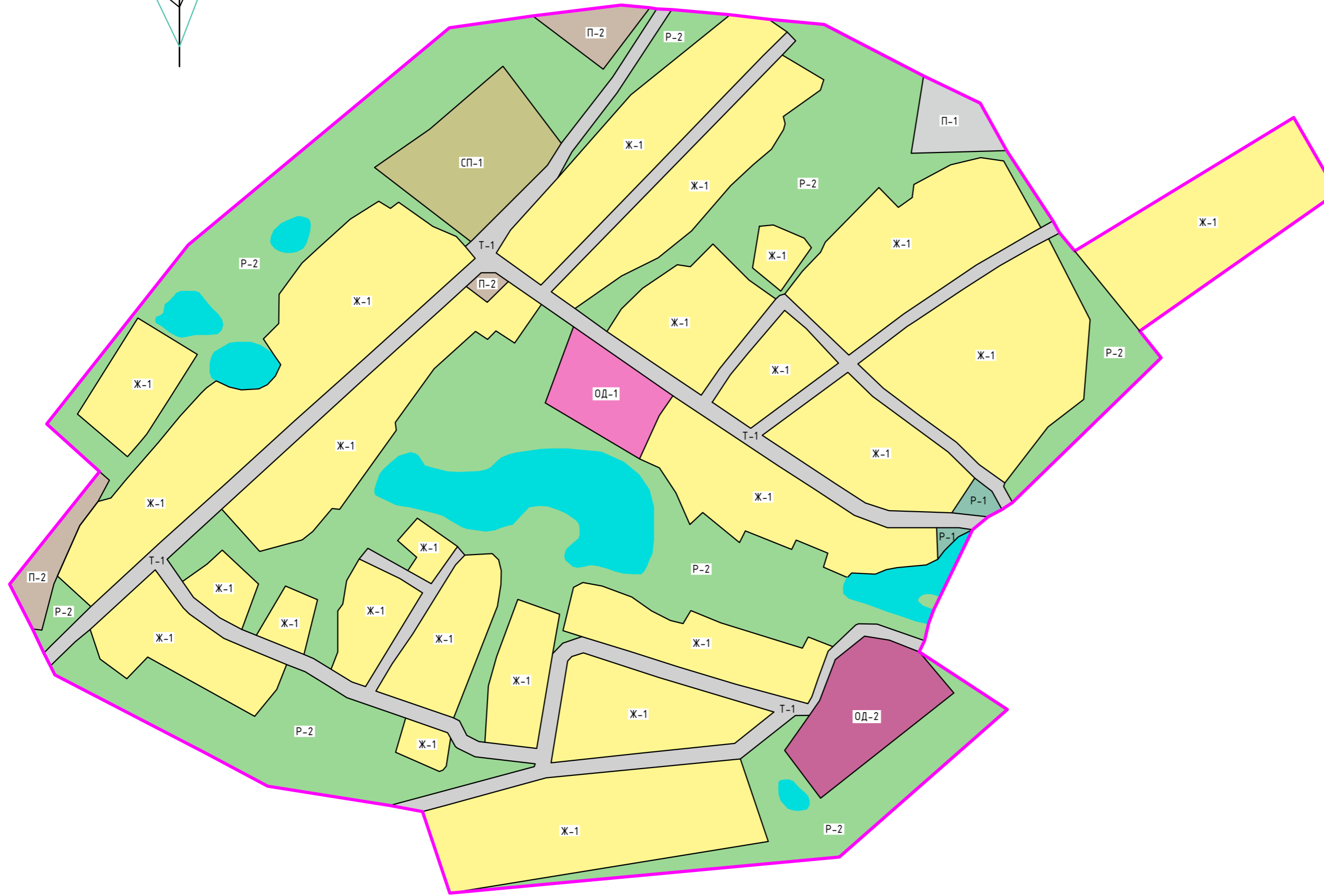


д. Старокарагушево



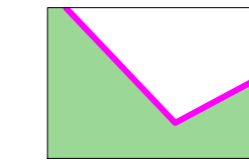
Территории:



Водные объекты

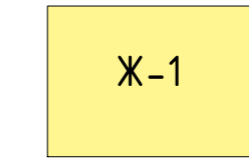
Условные обозначения:

д. Старокарагушево Наименование населенного пункта



Граница населенного пункта

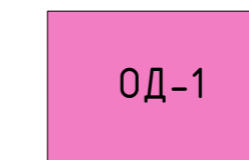
Жилые зоны:



Ж-1

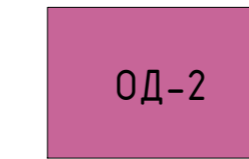
Усадебная застройка

Общественно-деловые зоны:



ОД-1

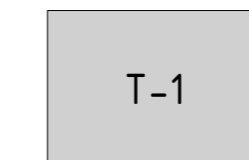
Зона объектов общественно-делового и коммерческого назначения



ОД-2

Зона объектов учебно-образовательного назначения


Зоны инженерно-транспортной инфраструктуры:



Т-1

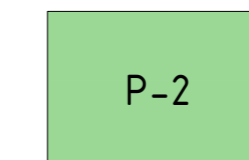
Зона размещения инженерно-транспортной инфраструктуры (линейных объектов)

Рекреационные зоны:



Р-1

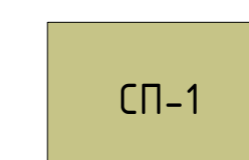
Для зеленых насаждения общего пользования и объектов активного отдыха



Р-2

Зона природных ландшафтов (лесо-лугопарки)

Зоны специального назначения:



СП-1

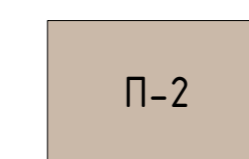
Зона размещения кладбищ, скотомогильников

Производственные зоны:



П-1

Размещение производственных объектов



П-2

Размещение коммунальных и складских объектов, объектов жкх, объектов транспорта, объектов оптовой торговли

ИНВ. ИТОГДЛ. ПОДПИСЬ И ДАТА ВЗАМ. ИНВ. №

						17-777-2016-ПЗЗ		
						Правило землепользования и застройки сельского поселения Кашкалевский сельсовет муниципального района Буревский район РБ		
Изм.	Кол. уч.	Лист	№ док.	Подп.	Дата			
Разраб.	Борков					д. Старокарагушево		
Проверил	Паревский					Стадия	Лист	Листов
Н.контр.	Мифтахова					ПЗЗ	1	1
ГИП	Паревский					Карта градостроительного зонирования М 1:5000		
Директор	Панов					ООО "СП"		