БАШКОРТОСТАН РЕСПУБЛИКАҺЫ БОРАЙ РАЙОНЫ МУНИЦИПАЛЬ РАЙОНЫНЫҢ КӘШКӘЛӘҮ АУЫЛ СОВЕТЫ АУЫЛ БИЛӘМӘҺЕ

452967, Кәшкәләү ауылы, Әхмәт Закиров урамы, 24
т. (34756) 2-63-38, e-mail: adm_kashkolevo@mail.ru

РЕСПУБЛИКА БАШКОРТОСТАН СОВЕТ СЕЛЬСКОГО ПОСЕЛЕНИЯ КАШКАЛЕВСКИЙ СЕЛЬСОВЕТ МУНИЦИПАЛЬНОГО РАЙОНА БУРАЕВСКИЙ РАЙОН

452967, д.Кашкалево, ул.Ахмета Закирова, 24
т. (34756) 2-63-38, e-mail: adm_kashkolevo@mail.ru

Внеочередное заседание **27 созыва**

ҠАРАР **№ 135** **РЕШЕНИЕ**

02 апрель 2019 й. **02 апреля 2019 г.**

О внесении изменений в генеральный план сельского поселения Кашкалевский сельсовет муниципального района Бураевский район Республики Башкортостан

В целях приведения границ населенных пунктов д. Бакалы, д.Ишмаметово, д.Кашкалево, д. Старокарагушево установленных генеральным планом, утвержденным Решением Совета сельского поселения Кашкалевский сельсовет муниципального района Бураевский район Республики Башкортостан от 19.12.2016 №112, в соответствие с Земельным кодексом РФ от 25.10.2001 №136-ФЗ, Федеральным законом РФ «О государственной регистрации недвижимости» от 13.07.2015 №218-ФЗ, в части исключения пересечений границ населенных пунктов с границами земельных участков, границами муниципальных образований, Совет сельского поселения Кашкалевский сельсовет решил:

1. Внести изменения в генеральный план сельского поселения Кашкалевский сельсовет муниципального района Бураевский район Республики Башкортостан, в части уточнения границ населенных пунктов д. Бакалы, д.Ишмаметово, д.Кашкалево, д. Старокарагушево исключающие пересечения с границами земельных участков и границами муниципальных образований.

2. Утвердить графическое описание с определением координат характерных точек населенных пунктов согласно приложению.

3. Направить в орган регистрации прав материалы для внесения сведений о границе населенного пункта в Единый государственный реестр недвижимости.

4. Контроль за исполнением настоящего решения оставляю за собой.

Глава сельского поселения
Кашкалевский сельсовет Р.Г.Ахметов

Приложение

к Решению Совета СП Кашкалевский
сельсовет МР Бураевский район
Республики Башкортостан
от 02.04.2019 №135

Таблица 1

Перечень координат характерных точек границ д. Бакалы

№ п/п	X	Y	Дирекционные углы (градусы. минуты)	Длина линии (м)
1	1342967.82	780123.47	94°57'19"	531.399
2	1343497.23	780077.57	144°18'57"	325.153
3	1343686.9	779813.46	164°25'22"	265.8
4	1343758.27	779557.43	162°20'56"	110.021
5	1343791.63	779452.59	175°21'46"	21.5751
6	1343793.38	779431.08	183°31'44"	25.7761
7	1343791.79	779405.35	180°0'0"	17.6934
8	1343791.79	779387.66	209°24'0"	25.8346
9	1343779.11	779365.15	157°16'44"	61.1282
10	1343802.72	779308.77	176°23'9"	16.5016
11	1343803.76	779292.3	231°25'51"	598.881
12	1343335.52	778918.92	305°30'46"	274.876
13	1343111.78	779078.6	307°29'2"	61.5855
14	1343062.91	779116.07	301°38'60"	99.5476
15	1342978.17	779168.31	300°58'15"	33.2954
16	1342949.62	779185.44	31°42'44"	252.042
17	1343082.1	779399.85	314°12'43"	496.528
18	1342726.21	779746.09	29°47'41"	240.746
19	1342845.84	779955.01	35°54'29"	207.983

Графическое описание местоположения границ д. Бакалы

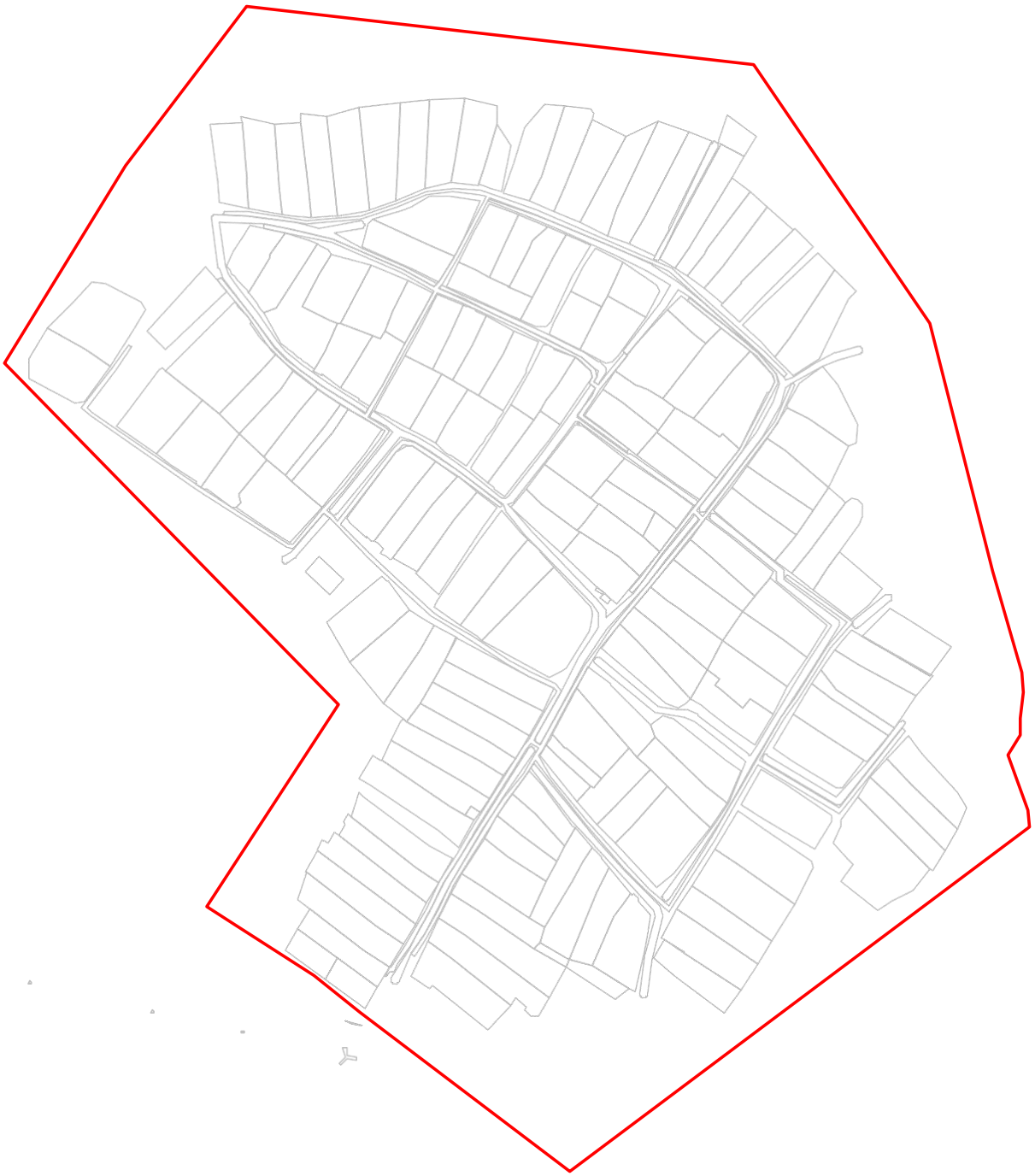

Таблица 2

Перечень координат характерных точек границ д. Ишмаметово

№ п/п	X	Y	Дирекционные углы (градусы. минуты)	Длина линии (м)
1	1345788	777748.39	119°57'0"	176.19
2	1345940.66	777660.42	100°2'20"	123.343
3	1346062.11	777638.92	126°2'2"	246.687
4	1346261.6	777493.81	146°41'52"	100.834
5	1346316.96	777409.53	122°30'39"	272.621
6	1346546.86	777263.01	205°57'32"	299.43
7	1346415.79	776993.79	206°56'16"	36.2853
8	1346399.35	776961.44	291°0'53"	23.0587
9	1346377.83	776969.71	291°1'8"	25.4098
10	1346354.11	776978.82	290°42'57"	401.314
11	1345978.74	777120.78	312°9'50"	146.348
12	1345870.27	777219.02	315°54'28"	11.9693
13	1345861.94	777227.62	312°1'1"	108.441
14	1345781.37	777300.2	332°37'33"	265.954
15	1345659.09	777536.38	20°56'25"	121.004
16	1345702.33	777649.39	340°49'26"	4.75206
17	1345700.77	777653.88	32°34'2"	15.188
18	1345708.95	777666.68	44°3'5"	113.689

Графическое описание местоположения границ д. Ишмаметово

Таблица 3

Перечень координат характерных точек границ д. Кашкалево

№ п/п	X	Y	Дирекционные углы (градусы, минуты)	Длина линии (м)
1	1344776.61	776042.31	79°33'27"	324.178
2	1345095.42	776101.07	92°6'21"	453.377
3	1345548.49	776084.4	220°0'0"	923.733
4	1344954.72	775376.78	156°56'20"	343.24
5	1345089.18	775060.97	184°37'1"	304.155
6	1345064.69	774757.8	245°48'0"	579.869
7	1344535.78	774520.11	294°28'30"	390.349
8	1344180.51	774681.82	43°58'27"	271.331
9	1344368.9	774877.09	7°16'40"	226.392
10	1344397.58	775101.66	7°10'29"	8.22027
11	1344398.61	775109.81	7°14'52"	9.56869
12	1344399.82	775119.3	1°46'49"	6.53636
13	1344400.02	775125.84	317°8'5"	314.404
14	1344186.14	775356.28	31°14'25"	62.5437
15	1344218.58	775409.76	24°20'39"	277.915
16	1344333.14	775662.96	42°56'53"	16.2282
17	1344344.19	775674.84	23°3'2"	6.97329
18	1344346.93	775681.25	25°54'44"	30.7753
19	1344360.37	775708.94	41°42'34"	61.8426
20	1344401.52	775755.1	53°40'4"	51.2869
21	1344442.84	775785.49	56°49'44"	2.03533
22	1344444.54	775786.6	43°0'14"	8.46952
23	1344450.32	775792.8	45°47'57"	70.6627
24	1344500.98	775842.06	55°26'54"	35.4933
25	1344530.21	775862.19	54°35'12"	4.88681
26	1344534.19	775865.02	54°53'16"	59.8723
27	1344583.17	775899.46	51°15'37"	5.62679
28	1344587.56	775902.98	54°36'15"	58.2275
29	1344635.02	775936.71	53°16'55"	176.629

Графическое описание местоположения границ д. Кашкалево

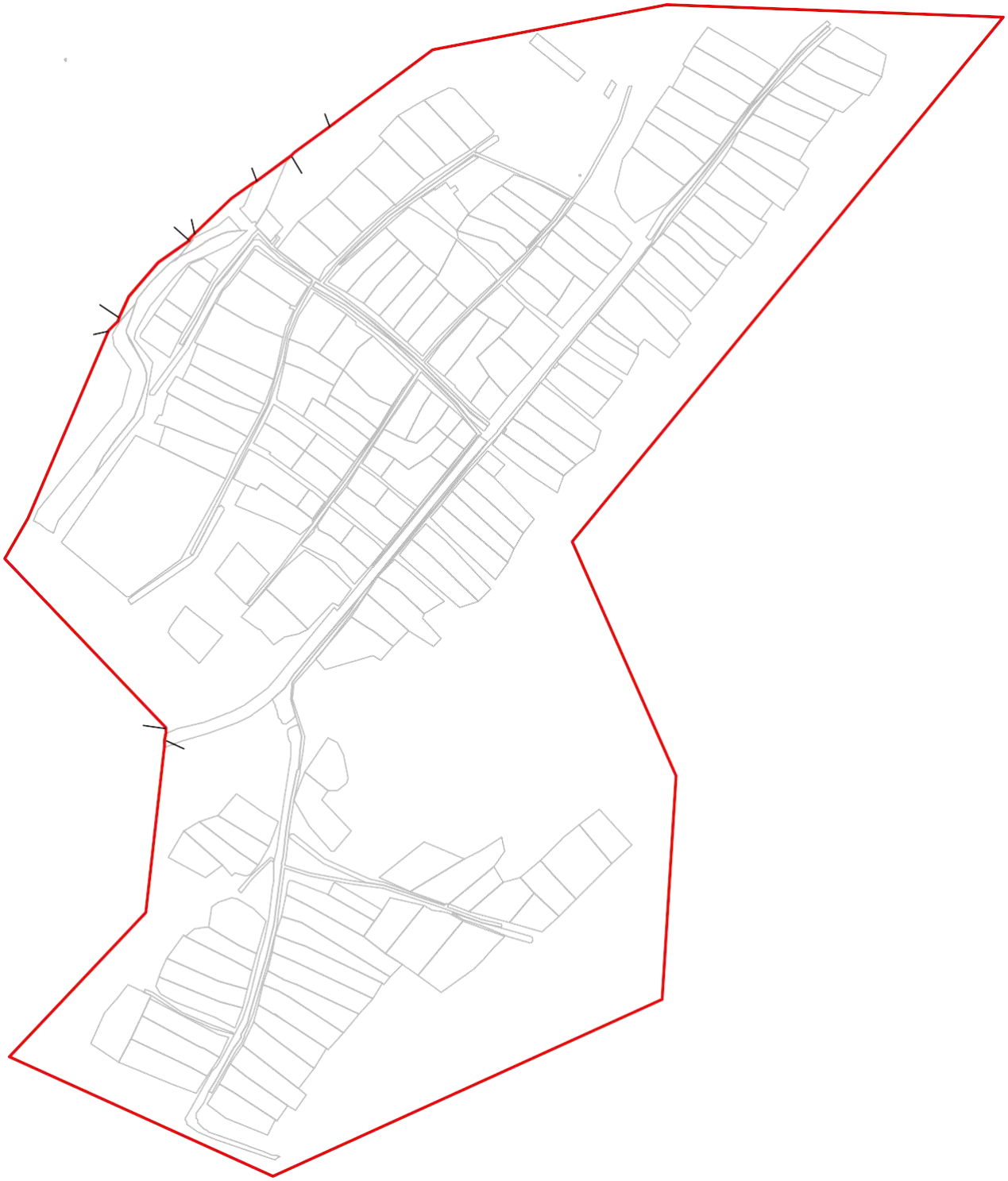

Таблица 4

Перечень координат характерных точек границ д. Старокарагушево

№ п/п	X	Y	Дирекционные углы (градусы, минуты)	Длина линии (м)
1	1348068.22	771308.03	47°43'10"	168.968
2	1348193.24	771421.7	121°34'22"	179.117
3	1348345.84	771327.92	96°19'35"	139.778
4	1348484.77	771312.52	139°51'3"	252.394
5	1348647.5	771119.6	85°49'32"	126.76
6	1348773.93	771128.82	146°55'51"	113.499
7	1348835.86	771033.71	139°1'12"	76.9875
8	1348886.35	770975.59	140°3'46"	118.5
9	1348962.42	770884.73	226°1'30"	106.694
10	1348885.64	770810.65	221°14'42"	149.584
11	1348787.02	770698.17	238°19'33"	62.9442
12	1348733.45	770665.12	204°0'35"	172.84
13	1348663.12	770507.24	134°19'11"	121.609
14	1348750.13	770422.28	228°59'27"	263.201
15	1348551.52	770249.57	317°36'36"	23.6182
16	1348535.59	770267.01	287°52'37"	235.901
17	1348311.08	770339.43	259°27'32"	252.297
18	1348063.04	770293.27	282°18'35"	234.98
19	1347833.47	770343.37	296°45'0"	403.999
20	1347472.7	770525.21	6°19'47"	105.218
21	1347484.3	770629.79	20°57'11"	187.445
22	1347551.33	770804.84	39°22'47"	314.126
23	1347750.64	771047.64	50°8'50"	29.987
24	1347773.66	771066.86	50°41'29"	380.702
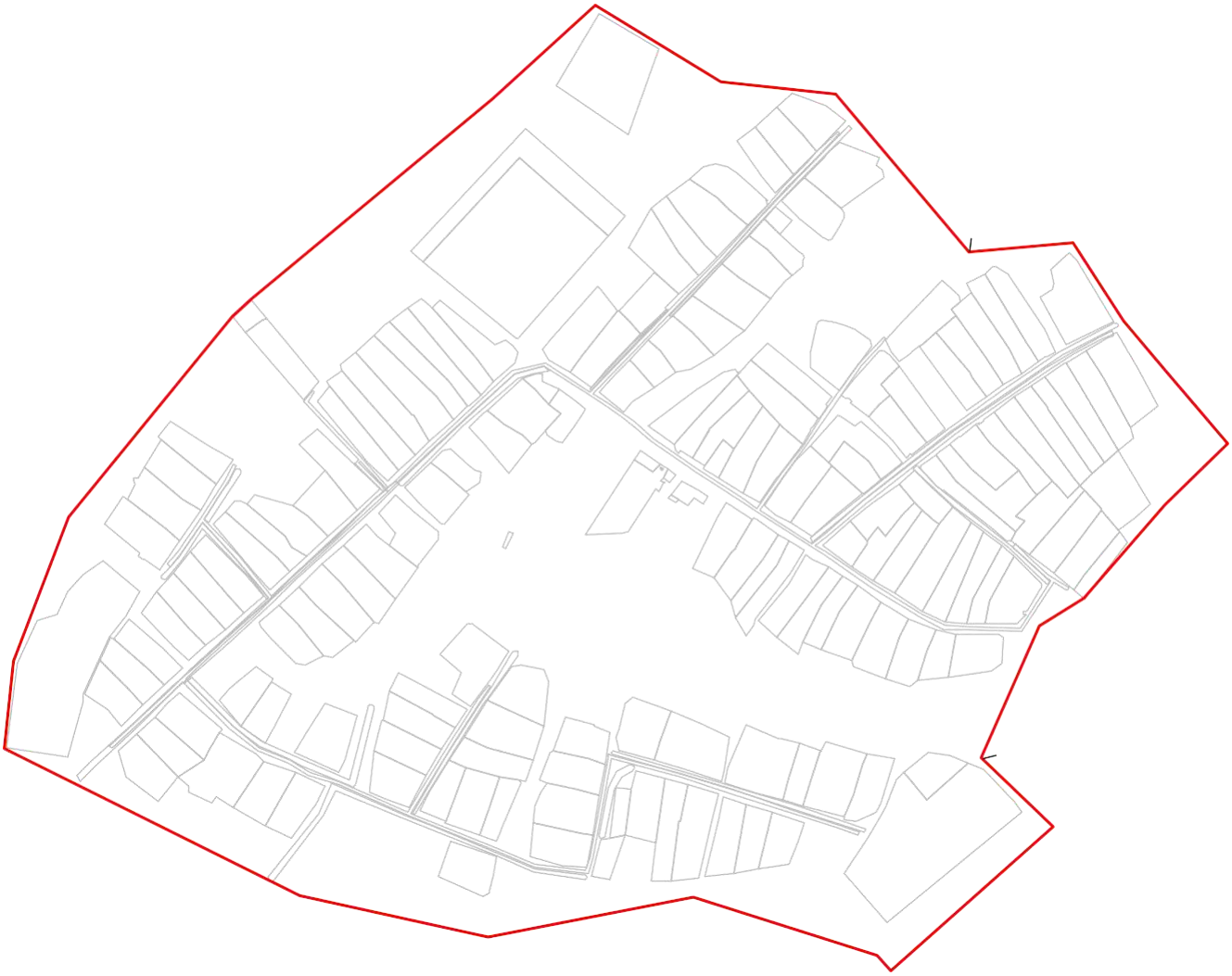
Графическое описание местоположения границ д. Старокарагушево